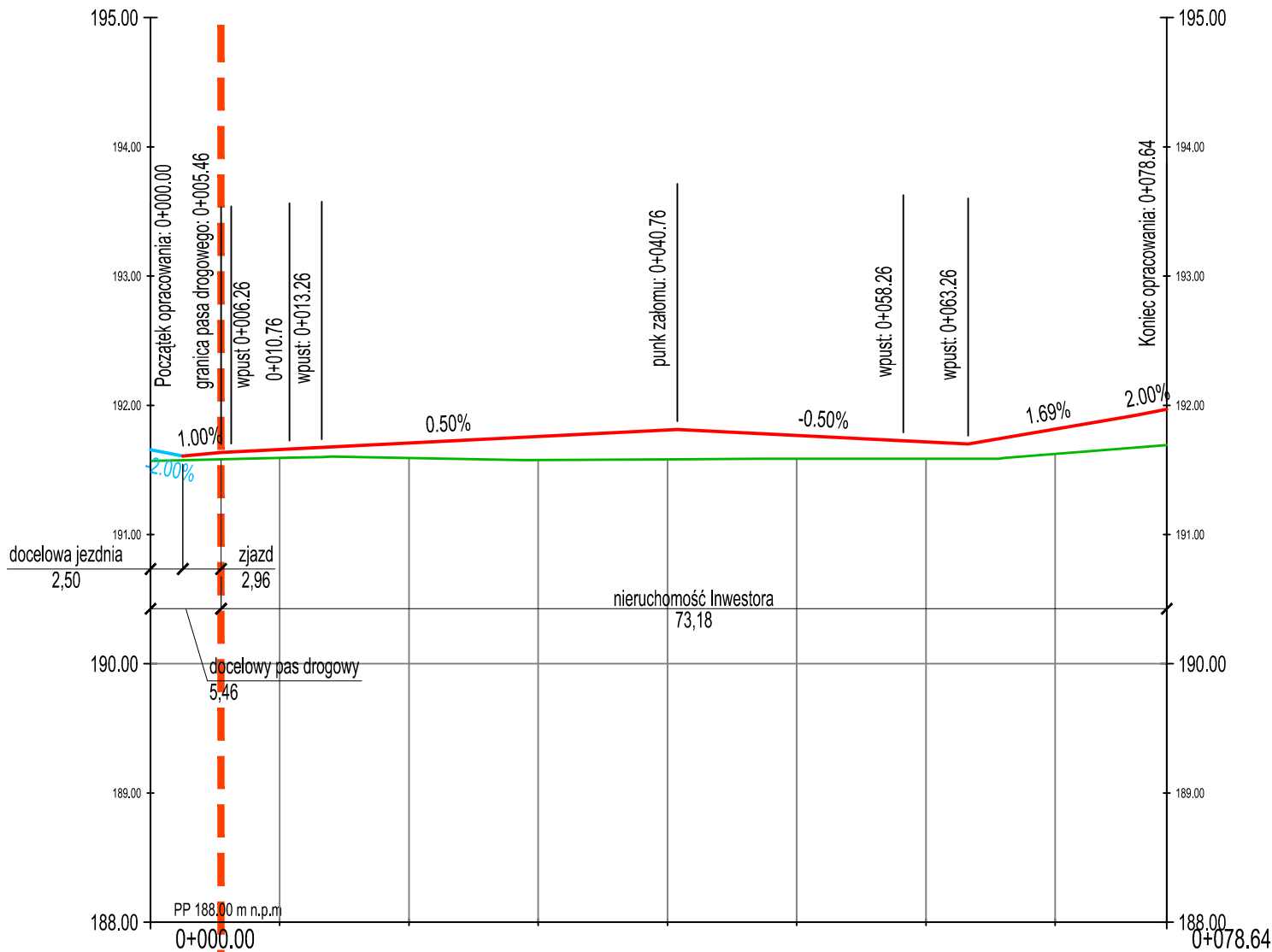



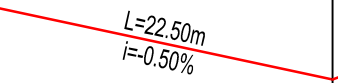
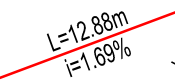




Profil - Droga_A



Różnica wysokości	0.09	0.03	0.05	0.06	0.07	0.07	0.08	0.12	0.18	0.23	0.23	0.18	0.14	0.13	0.12	0.19	0.25	0.28
Rzędne niwelety	191.66	191.61	191.64	191.64	191.66	191.66	191.68	191.71	191.76	191.81	191.81	191.77	191.73	191.72	191.70	191.82	191.92	191.97
Rzędne terenu	191.57	191.58	191.58	191.58	191.59	191.59	191.60	191.59	191.58	191.58	191.58	191.59	191.59	191.59	191.59	191.62	191.67	191.69
Elementy niwelety																		
Proste i łuki poziome	L=5.46m		L=0.80m	L=2.50m	L=27.50m						L=17.50m			L=5.00m	L=15.38m			
Odległości	0.00	2.50	5.46	6.26	10.00	10.76	13.26	20.00	30.00	40.00	40.76	50.00	58.26	60.00	63.26	70.00	76.14	78.64

PROJEKT
TECHNICZNO-WYKONAWCZY

		RISER Sp. z o.o. ul. Inwalidów Wojennych 8 43 - 603 Jaworzno KRS 0000242469 NIP: 632-18-93-938 REGON: 240153568	
TEMAT PROJEKTU:	Projekt budowy zespołu budynków mieszkalnych jednorodzinnych dwulokalowych		
TEMAT RYSUNKU:	Profile podłużne		
ADRES INWESTYCJI:	Działki nr 1258/5, 1258/6 w ok. ul. Myśliwca, Staniszcze Małe, gm. Kolonowskie, powiat strzelecki		
INWESTOR:	SIM SŁĄSK PÓŁNOC Sp z o.o. ul. Pasieczna 2, 42-700 Lubliniec		
PROJEKTANT DROGI:	mgr inż. Adam DOWIAIT upr. nr SLK/5296/POOD/14		
SPRAWDZAJĄCY DROGI:	inż. Jakub KIWIC upr. nr SLK/5296/POOD/07		
NR PROJ. PRO034	DATA OPRACOWANIA 17.06.2024	SKALA: 1:500/50	NR RYS. D.02
PROJEKT JEST WŁASNOŚCIĄ RISER Sp. z o.o. I OBJĘTY JEST PRAWEM AUTORSKIM.			